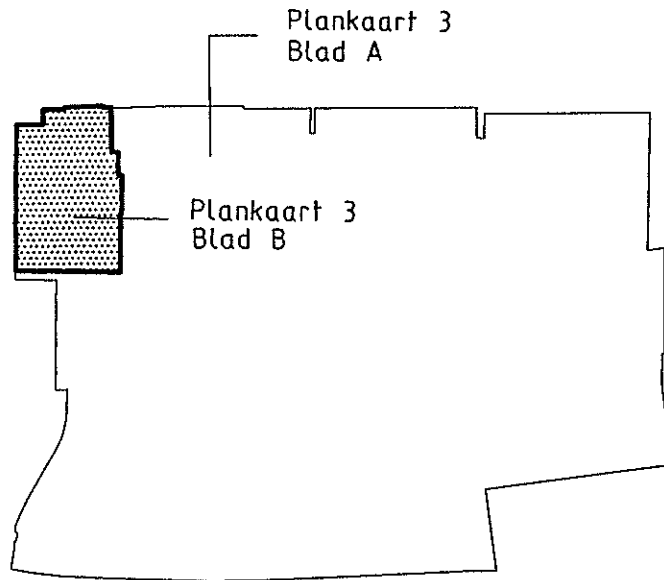


Grens plankaart 3, Blad B

Brug



Behoort bij ~~schrijven~~ van ~~de Raad~~
~~besluit~~ van ~~B en W~~

der gemeente Woerden van 24 MEI 1996
 no. ↗

Mij bekend,
 De Secretaris


PLANKAART 3 BLAD B: BESTEMMINGEN

OVERLEG
mei 1995
1e TERVISIELEGGING
m.i.v. 19 febr.1996
VASTSTELLING
24 mei 1996
GOEDKEURING
BEROEP
GEWIJZIGD

Gemeente Woerden

Bestemmingsplan Snel en Polanen

WERKNUMMER	370.495.000
SCHAAL	1:1000
DATUM	7-2-1996



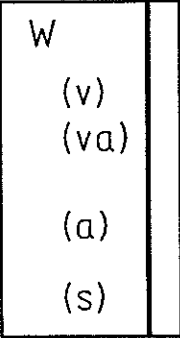
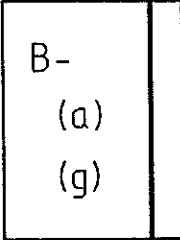

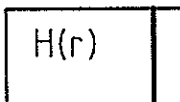

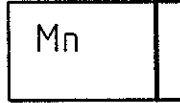

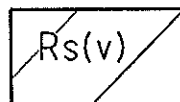
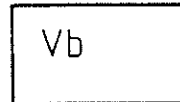
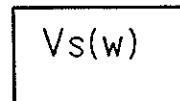


GETEKEND	w.v.d.
FORMAAT	80x75
BLAD	blad-3b.dwg

KuiperCompagnons

Bureau voor Ruimtelijke Ordening en Architectuur BV

Weena 723 Postbus 29059 3001 GB Rotterdam Telefoon 010-4330099
 Utrechtsestraat 59 Postbus 973 6800 AZ Arnhem Telefoon 085-517060


BESTEMMINGEN

Art. III. 5		Woondoeleinden, met bijbehorende erven -vrijstaande woningen -vrijstaande of blokken van aaneengesloten woningen -aaneengesloten woningen -gestapelde woningen
Art. III. 8		Bedrijfsdoeleinden Ambachtelijk, verzorgend bedrijf Garagebedrijf
Art. III. 9		Kantoren en/of maatschappelijke doeleinden
Art. III. 10		Horeca\restaurant
Art. III. 11		Maatschappelijke doeleinden
Art. III. 12		Nutsvoorzieningen
Art. III. 14		Primair waterkering
Art. III. 15		Veldsporten
Art. III. 18		Verblijfsgebied
Art. III. 19		Waterweg
Art. III. 21		Groenvoorzieningen
Art. III. 23		Water


NADERE AANWIJZINGEN:

© Bebouwing met cultuurhistorische waarde

AANDUIDINGEN


 Bestaande bebouwing en topografische gegevens

III. 21



Groenvoorzieningen

III. 23

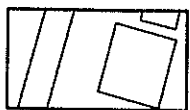


Water

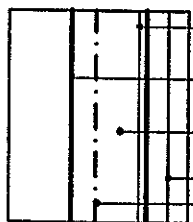
NADERE AANWIJZINGEN:

Ⓒ Bebouwing met cultuurhistorische waarde

AANDUIDINGEN



Bestaande bebouwing en topografische gegevens



Voorgevelbouwgrens
Bebouwingsgrens
Bebouwingsvlak
Bestemmingsgrens
Grens bebouwingsklasse/hoogte

Δ ∇
12 16

Minimale / maximale hoogte

(9

Maximale goothoogte

IV

Bebouwingsklasse

Maatvoering van gebouwen

Bebouwings- klassen	Hoogte	Goothoogte		Dakhelling
		voor	achter	
I	8	8	6	
II	9	6	6	15°
III	9	-	-	
IV	8	6	3	



Orientatie van de gebouwen

⊙ (50)

50 dB(A) contour t.g.v. industrie lawaai



Voorgevelbouwgrensklasse



Praktijkruimte toegestaan

A

Erfbebouwingsklasse

50%


Maximum bebouwingspercentage

700 m²

Maximum te bebouwen grondoppervlak per perceel



Plangrens



Grens plankaart 3, Blad B



Brug

