











LEGENDA

- Plangebied
 -  Plangrens
- Bestemmingen
 -  Bedrijf
- Dubbelbestemmingen
 -  Waarde - Archeologie 3
 -  Waarde - Karakteristiek verkavelingspatroon
 -  Waarde - Openheid
- Gebiedsaanduidingen
 -  milieuzone - boringsvrijzone
 -  overige zone - vrijkomende agrarische bebouwing
- Bouwaanduidingen
 -  specifieke bouwaanduiding - cultuurhistorisch waardevol bijgebouw
 -  specifieke bouwaanduiding - karakteristiek hoofdgebouw
- Verklaring
 -  Ondergrond

Gemeente Woerden



NAAM PLAN

Reijerscop 24a

NAAM GML-BESTAND

NL.IMRO.0632.BPReijerscop24a-bVA1

DATUM

12-3-2020

BLAD VAN BLADEN

1 VAN 1

FORMAAT

A3



Best M ingenieursbureau
 Buiksloterdijk 338 1034 ZG Amsterdam
 020 6338110 www.bestm.nl



Advies
 Ruimtelijke
 Ordening
 Nieuwravenstraat 18 3522 RN Utrecht
 06 55125659 planb@brigtdejonge.nl

TEKENAAR

MvL

SCHAAL

1 :500