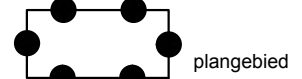




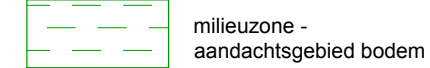
Legenda Plangebied



Bestemmingen enkelbestemmingen

- GD** Gemengd
- G** Groen
- V** Verkeer
- WA** Water
- W** Wonen
- WG** Woongebied

Aanduidingen gebiedsaanduidingen



functieaanduidingen

- (as) aanlegsteiger
- (br) brug
- (h) horeca
- (sw-ag) specifieke vorm van wonen - aandachtsgebied geluid
- (t) tuin
- (wa) water

bouwvlak



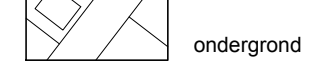
bouwaanduidingen

- [ka] karakteristiek
- [sba-mon] specifieke bouwaanduiding - monument
- [sba-po] specifieke bouwaanduiding - parkeren ondergronds

maatvoeringsaanduidingen

- E maximum aantal wooneenheden
- D% maximum bebouwingspercentage (%)
- V
B maximum bouwhoogte (m)
- A
V
B maximum goothoogte (m), maximum bouwhoogte (m)

Verklaringen



BESTEMMINGSPLAN DEFENSIE-EILAND ZUID

Gemeente Woerden

NL.IMRO.0632.defensieeilandzuid-bOW1

schaal: 1:1000	voorontwerp: / tekenaar	projectnr. BRO: 211x08825
formaat: A3	ontwerp: 28-11-2016 / RvD	projectnr. VWP: 16BROBO085
concept: 13-10-2016 / RvD	vastgesteld: / tekenaar	bestandsnaam: 16BROBO085-007.dwg

Boscheweg 107
Postbus 4
5282 WV Boxtel
T 0411 850 400

www.bro.nl
info@bro.nl
F 0411 850 401

verbeelding: Viewpoint ©
www.viewpoint.nl