




Klik [hier](#) voor het toepassingsbereik van Calculator. Heeft u vragen over het gebruik [helpdesk](#).

**AERIUS** **CALCULATOR**

2019 NOx   

Emissiebronnen

Rekenpunten

Resultaten


Resultaten

Grafiek Tabel

Situatie 1

Er zijn geen rekenresultaten hoger dan 0,00 mol/ha/.

Help  uit

Handleiding 

English

Expoteer Bereken

x: 126407 y:454599 10 m

Reijerscoop

© OSM & Kadaster

Zoek op kaart 