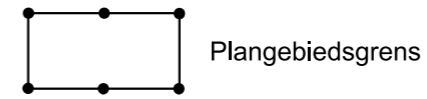



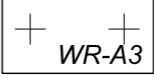
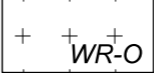


Plangebied

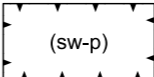

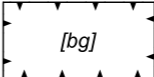
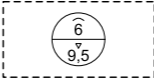



artikelnummer

Bestemmingen

- 3  Agrarisch - Landschappelijke waarden
- 4  Water
- 5  Wonen
- 6  Waarde - Archeologie 3
- 7  Waarde - Openheid

Aanduidingen

-  specifieke vorm van wonen - parkeren
-  bouwvlak
-  bijgebouwen
-  maximum goothoogte (m), maximum bouwhoogte (m)
-  gevellijn

Verklaringen

-  BGT en kadastrale gegevens

Gemeente Woerden
Bestemmingsplan Lindehoeve
analoge verbeelding



buRO

bureau voor ruimtelijke ordening en advies
Utrechtseweg 29A telefoon 033 465 45 31
3811 NA Amerfoort fax 033 462 41 15

projectnummer: 0632-12	
tekeningnummer: 0632-12-P01	
IDN: NL.IMRO.0632.lindehoeve-bVA1	
datum: 29 september 2019	schaal: 1:1000
status: vastgesteld	formaat: A3