

Bijlage B: Overzicht archeologisch onderzoek Woerden

Overzicht archeologisch onderzoek Woerden

De vetgedrukte teksten verwijzen naar opgravingsputnummers en jaartallen op de bijbehorende kaart.

Jaar: 1576

Locatie: Holle Bolwerk

Uitvoerende instantie: beschreven door Reuvens in 1823

Opgravingsput: nvt

Archis-waarnemingsnummer: n.v.t.

Beschrijving resultaat: schip Beunder 1/Haalebos 4 met aardewerk in ruim

Jaar: 1590

Locatie: "int bolwerk, omtrent Weddestein" (zie rekening aan vlinders); ter hoogte van Kruittorenweg-Meulmansweg

Uitvoerende instantie: n.v.t.

Opgravingsput: n.v.t.; werkzaamheden stadswallen

Archis-waarnemingsnummer: geen

Beschrijving resultaat: twee Romeinse molenstenen

Jaar: 1952

Locatie: Petruskerk

Uitvoerende instantie: onbekend

Opgravingsput: nvt; tijdens restauratiewerkzaamheden

Archis-waarnemingsnummer: geen?

Beschrijving resultaat: brandlaag 70 na Chr.

Jaar: 1954

Locatie: St. Jozefpensionaat (Groenendaal)

Uitvoerende instantie: n.v.t.

Opgravingsput: nvt

Archis-waarnemingsnummer: geen?

Beschrijving resultaat: brandlaag 70 na Chr.

Jaar: 1974

Locatie: Hoge Woerd 16

Uitvoerende instantie: Historische Vereniging Woerden

Opgravingsput: n.v.t.

Archis-waarnemingsnummer: 26585

Beschrijving resultaat: beschrijving van profiel, brandlagen, Romeins puin, aardewerk en dakpannen met stempel 1^e legioen LEGIMANTO en 15^e cohort vrijwilligers COH XV VOL

Jaar: 1975

Locatie: Kruittorenweg, kazerne

Uitvoerende instantie: Katholieke Universiteit Nijmegen

Opgravingsput: 1, 2

Archis-waarnemingsnummer: 26453

Beschrijving resultaat: greppels en staand houtwerk, geïnterpreteerd als oeverversteving en ophogingspakket, eventueel het oudste Woerdense castellum

Jaar: 1976

Locatie: Petruskerk (tussen Petruskerk en Groenendaal)

Uitvoerende instantie: Van Nieuwendijk, Vermaat, Zuidervliet

Opgravingsput: nvt; aangetroffen bij grondverzet bij afbraak oud schoolgebouw en optrekken hek speelterrein

Archis-waarnemingsnummer: geen

Beschrijving resultaat: Karolingische scherf; aangetroffen in zwarte grond met riet of rijshout, mogelijk behorend tot een oeverversterking; mogelijk nog meer materiaal, echter niet genoemd in artikel Beunder Heemtijdinghen juni 1986

Jaar: 1976

Locatie: Kruittorenweg, kazerne
Uitvoerende instantie: Katholieke Universiteit Nijmegen
Opgravingsput: 3
Archis-waarnemingsnummer: 26459
Beschrijving resultaat: liggend houtwerk (slieten), eventueel van het oudste Woerdense castellum

Jaar: 1976

Locatie: Groenendaal – tuin voormalige pastorie
Uitvoerende instantie: Archeologische Werkgroep van de Stichts-Hollandse Historische Vereniging
Opgravingsput: nvt
Archis-waarnemingsnummer:
Beschrijving resultaat: oeverwal; paalsporen; brandlaag met daarin werpkogels en een 3^e -eeuws dakpanfragment

Jaar: 1977

Locatie: Kazernestraat
Uitvoerende instantie: Katholieke Universiteit Nijmegen? Waarneming bij rioleringswerkzaamheden
Opgravingsput: nvt
Archis-waarnemingsnummer: ?
Beschrijving resultaat: geul in rechte lijn, mogelijk aansluitend bij geul uit Opgravingsput 3. NOOT: ONDUIDELIJK of dit Opgravingsput 6 KUN betreft

Jaar: 1977

Locatie: Kruittorenweg, Willemshof
Uitvoerende instantie: Katholieke Universiteit Nijmegen
Opgravingsput: 4
Archis-waarnemingsnummer: 26471
Beschrijving resultaat: bedding met oeverversteving; drie parallelle dubbele rijen van palen die evenwijdig lopen met beschoeiingen in kazerne

Jaar: 1977

Locatie: Kruittorenweg, Meulmansweg
Uitvoerende instantie: Katholieke Universiteit Nijmegen
Opgravingsput: 5
Archis-waarnemingsnummer: 26473
Beschrijving resultaat: oeverversteving en ophogingspakket; datering vanaf 70 na Chr.

Jaar: 1977

Locatie: Kazernestraat
Uitvoerende instantie: Katholieke Universiteit Nijmegen
Opgravingsput: 6
Archis-waarnemingsnummer: 26475
Beschrijving resultaat: geul, eventueel gracht

Jaar: 1978

Locatie: Groenendaal, St. Jozefpensionaat
Uitvoerende instantie: Katholieke Universiteit Nijmegen
Opgravingsput: 7, 8, 9, 10
Archis-waarnemingsnummer: 26476
Beschrijving resultaat: Rijnbedding, oeverversteving en schip (Beunder noemt dit schip 2)

Jaar: 1980

Locatie: Groenendaal, Petruskerk - kerkhof
Uitvoerende instantie: Katholieke Universiteit Nijmegen
Opgravingsput: 11
Archis-waarnemingsnummer: 26243
Beschrijving resultaat: Rijnbedding, 3 kaden, V-vormige greppel

Jaar: 1980

Locatie: Molenstraat

Uitvoerende instantie: Katholieke Universiteit Nijmegen.

Opgravingsput: 12

Archis-waarnemingsnummer: 26477

Beschrijving resultaat: rij palen parallel aan die in de Molenstraat, 2 brandlagen, ophogingspakket; gladwandige witte kruik met graffito op de schouder XV VOL LUCI ACTARI

Jaar: 1980

Locatie: Havenstraat nr. 6 (tuin voormalig Weeshuis)

Uitvoerende instantie: Archeologische Werkgroep van de Stichts-Hollandse Historische Vereniging

Opgravingsput: nvt

Archis-waarnemingsnummer: ?

Beschrijving resultaat: Romeins pakket o.a. puinlaag

Jaar: 1983

Locatie: Wagenstraat, Havenstraat, Wilhelminaweg

Uitvoerende instantie: Katholieke Universiteit Nijmegen

Opgravingsput: 13

Archis-waarnemingsnummer: 26481

Beschrijving resultaat: ophogingspakket 2^e -3^e eeuw, stand houtwerk

Jaar: 1983

Locatie: Grotesteeg, Wagenstraat, Paardesteeg

Uitvoerende instantie: Katholieke Universiteit Nijmegen

Opgravingsput: 14

Archis-waarnemingsnummer: 26484

Beschrijving resultaat: twee waterputten van paaltjes van vicus

Jaar: 1984

Locatie: Wagenstraat en Havenstraat

Uitvoerende instantie: Katholieke Universiteit Nijmegen

Opgravingsput: 15 (put ten N van de Paardesteeg) en 16 (pand Albert Heijn, ten Z van de Paardesteeg)

Archis-waarnemingsnummer: 26485

Beschrijving resultaat: bijna 10 meter breede baan met zware ingeramde palen, richting baan O-W, geïnterpreteerd als weg of dam; mogelijke percelering; resten vicus vanaf midden 2^e eeuw

Jaar: 1984

Locatie: Wagenstraat en Havenstraat

Uitvoerende instantie: Katholieke Universiteit Nijmegen

Opgravingsput: 17

Archis-waarnemingsnummer: 26487

Beschrijving resultaat: bijna 10 meter breede baan met zware ingeramde palen, richting baan O-W, geïnterpreteerd als weg of dam; mogelijke percelering; klein zoologisch materiaal; resten vicus vanaf midden 2^e eeuw

Jaar: 1984

Locatie: Hoge Woerd, ten westen van nr. 5

Uitvoerende instantie: waarschijnlijk Beunder, met aanwezigheid van Katholieke Universiteit Nijmegen;

Opgravingsput: nvt; waarneming tijdens rioolwerkzaamheden

Archis-waarnemingsnummer: geen

Beschrijving resultaat: zware Romeinse muur, richting niet bekend

Jaar: 1984

Locatie: Wilhelminaweg

Uitvoerende instantie: Katholieke Universiteit Nijmegen

Opgravingsput: 18, ten O van de Wagenstraat en ten Z van put 17

Archis-waarnemingsnummer: 26493

Beschrijving resultaat: Romeins, verstoord door stadswal van 1371; houten tonput met vierkante bekisting

Jaar: 1985

Locatie: Hoge Woerd, nadere ligging onbekend

Uitvoerende instantie: Archeologische Werkgroep van de Stichts-Hollandse Historische Vereniging

Opgravingsput: n.v.t.; rioleringswerkzaamheden

Archis-waarnemingsnummer: geen

Beschrijving resultaat: brandlaag uit 70 na Chr.

Jaar: 1985

Locatie: Stadsmuseum/voormalig stadhuis, Kerkplein 6

Uitvoerende instantie: waarneming Beunder

Opgravingsput: n.v.t.; funderingsontgraving / restauratie

Archis-waarnemingsnummer: geen

Beschrijving resultaat: dubbele tufsteenblokkenmuur met opvulling van grotere en kleinere kiezels of veldkeien, hoogte circa 50 cm. Onder de muur een laag van circa 10 cm grove tot zeer grove kiezel waaronder een Romeinse laag met daarin brandsporen en resten van dakpannen; sporen van schelpkalkmortel; tufstenenbekistingsconstructie strekt zich over circa 12 meter uit; ondergrond lijkt te dateren op na 2^e helft 2^e eeuw (gezien dakpanstempels); Beunder vermoedt dat het tufsteen secundair gebruikt is in de periode 700-1000 na Chr.

Jaar: 1988

Locatie: Gasfabriek, Oranjestraat – Kruittorenweg – Binnengracht

Uitvoerende instantie: Archeologische Werkgroep van de Stichts-Hollandse Historische Vereniging

Opgravingsput: 19 (samen 1 put)

Archis-waarnemingsnummer: 22119

Beschrijving resultaat: beschoeiing 1 met eikenhout tegen oostwand van noordelijke put; materiaal tussen 50 en 70 na Chr.; beschoeiing 2 eerste kwart 2^e eeuw in beide putten; beschoeiing 3 uit midden 2^e eeuw in beide putten; in noordelijke put schepen Beunder 3/Haalebos 2 en Beunder 4/Haalebos 3 (boomstamkano); altaar gewijd aan Sol Elagabalus en Minerva (ijzeren bijl met Archis-waarnemingsnummer 22914)

Jaar: 1990

Locatie: Havenstraat

Uitvoerende instantie: waarneming Beunder

Opgravingsput: nvt; sleuf t.b.v. rioleringswerkzaamheden

Archis-waarnemingsnummer: geen

Beschrijving resultaat: op meerdere plaatsen enkelvoudige en meervoudige rijen palen waarbij de palen overhellen met de helling mee.

Tussen Dirck van Cleeffsteeg en de Romeinsteeg veel grind. In de Dirck van Cleeffsteeg liggend hout en een vierkante bekapte paal.

Jaar: 1994

Locatie: Molenstraat, Hoge Woerd

Uitvoerende instantie: Rijksdienst Oudheidkundig Bodemonderzoek

Opgravingsput: 21

Archis-waarnemingsnummer: 26756

Beschrijving resultaat: geul of gracht met drie beschoeiingen; puinpakket (met grote bekapte blokken tufsteen) tussen wand gracht en beschoeiingspalen

Jaar: 1996

Locatie: Molenstraat, Hoge Woerd

Uitvoerende instantie: Rijksdienst Oudheidkundig Bodemonderzoek

Opgravingsput: 22

Archis-waarnemingsnummer: ?

Beschrijving resultaat: geul of gracht met drie beschoeiingen; puinpakket (met grote bekapte blokken tufsteen) tussen wand gracht en beschoeiingspalen

Jaar: 1997

Locatie: Havenstraat – Paardesteeg

Uitvoerende instantie: schatgravers en Archeologische Werkgroep Woerden

Opgravingsput: n.v.t.; sloop huis met diepe kelder; boringen AWW

Archis-waarnemingsnummer: geen

Beschrijving resultaat: Romeinse laag; geen brandlaag en weinig vondsten

Jaar: 1999

Locatie: Molenstraat

Uitvoerende instantie: Archeologisch Diensten Centrum

Opgravingsput: 20

Archis-waarnemingsnummer:

Beschrijving resultaat: de bij het castellum behorende zuidoostelijke wal met toren en grachten

Jaar: 1999

Locatie: Groenendaal

Uitvoerende instantie: Archeologisch Diensten Centrum

Opgravingsput: 23

Archis-waarnemingsnummer:

Beschrijving resultaat: de bij het castellum behorende zuid-westelijke wal en verdedigingsgrachten

Jaar: 2002

Locatie: Kerkplein en Hogewoerd

Uitvoerende instantie: Archeologisch Diensten Centrum

Opgravingsput: 24, 25, 26, 27, 28, 29

Archis-waarnemingsnummer:

Beschrijving resultaat: nieuwe fasering van de Woerdense castella, Woerden 1 t/m 5, grachten, wallen en toegangsweg tot de verschillende castella. De eerste binnenbebouwing van het castellum. Enige aanwijzingen voor de vicus.

Jaar: 2003

Locatie: Groenendaal, Kruittorenweg, Meulmansweg

Uitvoerende instantie: Archeologisch Diensten Centrum

Opgravingsput: 30, 31, 32

Archis-waarnemingsnummer:

Beschrijving resultaat: ten zuiden van castellum gelegen vicus (Romeins burgernederzetting) in binnenbocht van de Rijn; vondstmateriaal uit Middeleeuwen en Nieuwe Tijd

Jaar: 2004

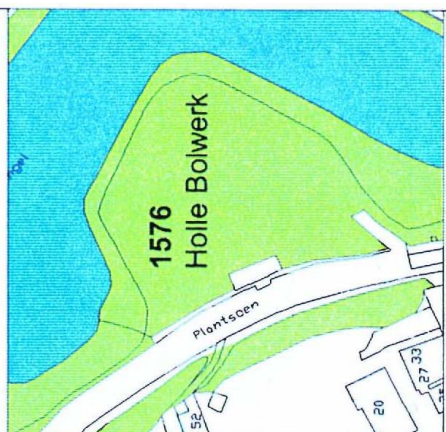
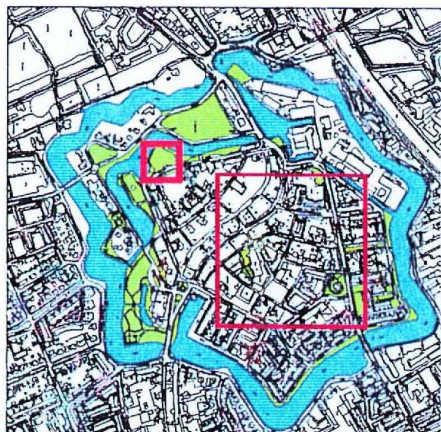
Locatie: Meulmansweg, Nieuwe Markt

Uitvoerende instantie: Archeologisch Diensten Centrum

Opgravingsput: 33

Archis-waarnemingsnummer:

Beschrijving resultaat: Romeins schip in binnenbocht van Rijn, even ten zuidwesten van het castellum (Woerden7). Lengte 24 - 29 meter.



Legenda

1-29 opgravingsputten

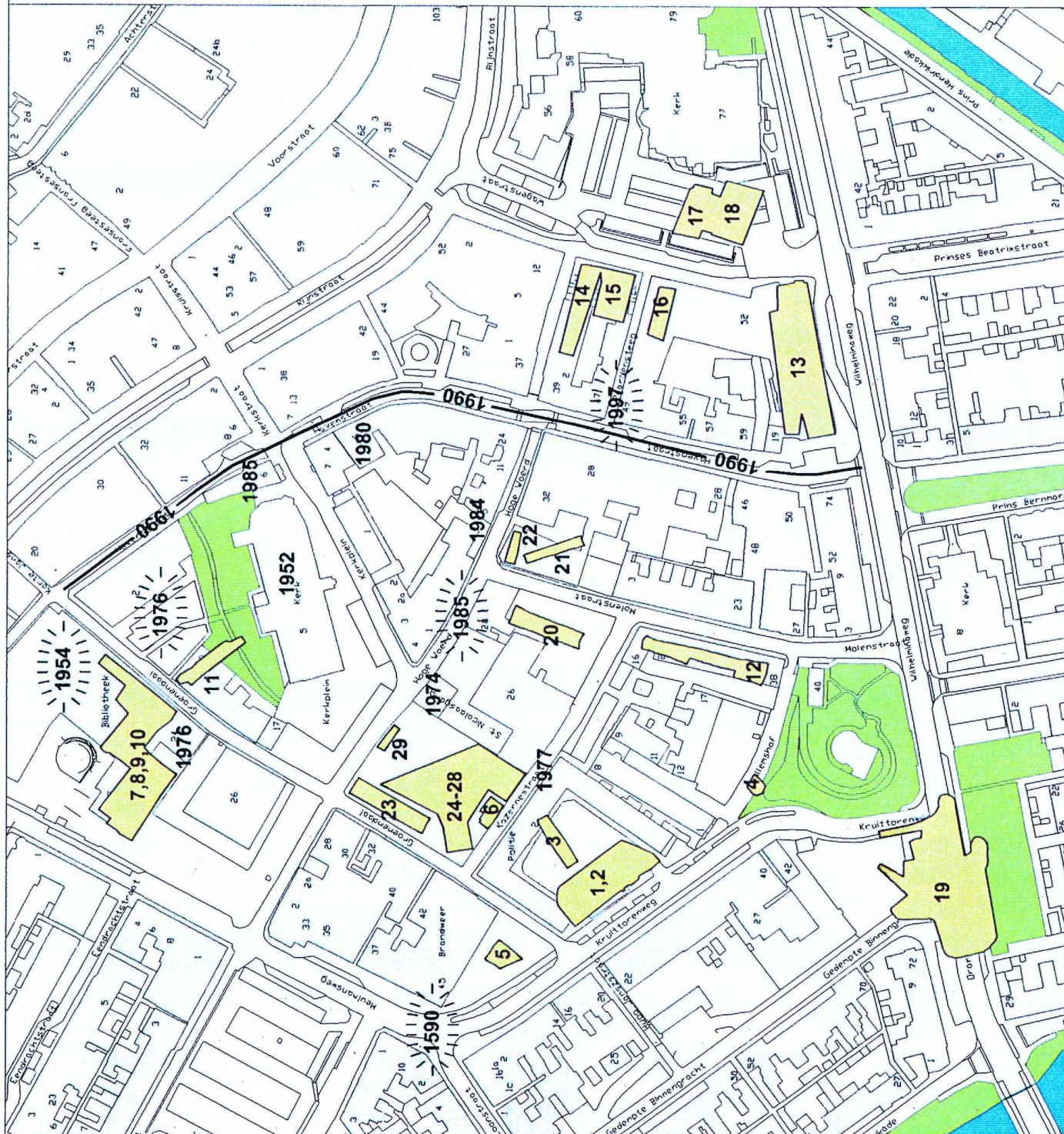
1974 jaartal waarneming

1985 globale waarnemingslocatie

Kaart bijlage 2

overzicht archeologisch onderzoek Woerden

februari 2003



Totaalplan archeologie Kerkplein en omgeving - gemeente Woerden

Aanvulling van uitgevoerde onderzoeken vanaf 2003:

Jaar: 2003:

Locatie: Kruittorenweg

Uitvoerende instantie: ADC ArcheoProjecten

Opgravingsput: n.v.t.; begeleiding planten bomen.

Archis-onderzoeksmeldingsnr: 6200.

Archis-waarnemingsnummer: n.v.t.

Beschrijving resultaat: twee ophogingslagen van de stadswal of het Kromwijcker Bolwerck.

Locatie: bouwblok B (tussen Groenendaal, Meulmansweg en Kruittorenweg)

Uitvoerende instantie: ADC ArcheoProjecten

Opgravingsput: n.v.t.; begeleiding sloop.

Archis-waarnemingsnummer: n.v.t.

Beschrijving resultaat: waterput, beerput, muurfragmenten van IJsselsteentjes en wandtegels, paalsporen (Romeins).

Locatie: Prins Hendrikkade

Uitvoerende instantie: Hazenberg Archeologie

Opgravingsput: n.v.t.; begeleiding planten bomen.

Archis-onderzoeksmeldingsnr: 6397.

Archis-waarnemingsnummer: n.v.t.

Beschrijving resultaat: muurresten van de Utrechtse poort, het poortgebouw of de brug naar de poort.

Jaar: 2004:

Locatie: bouwblok C (tussen St. Nicolaasgang, Hoge Woerd, Molenstraat en Kazernestraat) en bouwblok E (langs Kerkplein)

Uitvoerende instantie: ADC ArcheoProjecten en Hazenberg Archeologie.

Opgravingsput: n.v.t.; begeleiding sloop en inventariserend veldonderzoek (d.m.v. boringen)

Archis-onderzoeksmeldingsnr: 6383 en 6388

Archis-waarnemingsnummer: 57009.

Beschrijving resultaat: sporen uit de Late Middeleeuwen en Nieuwe tijd: muurresten, water- en beerputten, een vloer, puinlaag uit Romeinse tijd en later.

Locatie: Torenwal 6

Uitvoerende instantie: ArcheoMedia

Opgravingsput: n.v.t.; bureauonderzoek en controleboringen

Archis-onderzoeksmeldingsnr: 5855

Archis-waarnemingsnummer: 57641, 56965.

Beschrijving resultaat: gracht uit de Nieuwe tijd, verwachting voor bewoningsresten uit Late Middeleeuwen/Nieuwe tijd.

Locatie: Kerkstraat

Uitvoerende instantie: ADC ArcheoProjecten

Opgravingsput: n.v.t.; begeleiding graven rioolsleuf

Archis-onderzoeksmeldingsnr: 6753.

Archis-waarnemingsnummer: n.v.t.

Beschrijving resultaat: geen archeologische waarden aangetroffen.

Locatie: castellumgarage.

Uitvoerende instantie: Hazenberg Archeologie en ADC ArcheoProjecten

Opgravingsput: n.v.t.; begeleiding ontgraving parkeergarage en ontgraving t.b.v. funderingen.

Archis-onderzoeksmeldingsnr: 6848 en 9628.

Archis-waarnemingsnummer: n.v.t.

Beschrijving resultaat:

- puinlaag, Romeinse palenrijen in bouwblok B en twee Romeinse greppels in bouwblok C (onderzoek Hazenberg Archeologie).

- puinlaag, vestinggracht, Romeinse Rijn (ADC ArcheoProjecten).

Locatie: Voorstraat en zijstraten

Uitvoerende instantie: Hazenberg Archeologie
Opgravingsput: n.v.t.; begeleiding sleuven leidingen.
Archis-onderzoeksmeldingsnr: 7268.
Archis-waarnemingsnummer: n.v.t.
Beschrijving resultaat: geen resten van bewoning voor 1800.

Locatie: Kerkplein (bouwblok E1 en E2)
Uitvoerende instantie: ADC ArcheoProjecten
Opgravingsput: 34-38, 40, 41
Archis-onderzoeksmeldingsnr: 7430
Archis-waarnemingsnummer: n.v.t.
Beschrijving resultaat: muur hoofdgebouw castellum, puinlaag, kuil (Romeins).

Locatie: Groenendaal
Uitvoerende instantie: ADC ArcheoProjecten
Opgravingsput: 39
Archis-waarnemingsnummer: n.v.t.
Beschrijving resultaat: sterk verstoord.

Jaar: 2004-2005:

Locatie: westelijk deel binnenstad
Uitvoerende instantie: Archeologische Werkgroep Woerden
Opgravingsput: n.v.t.; waarnemingen
Archis-waarnemingsnummer: n.v.t.
Beschrijving resultaat: middeleeuwse puinlaag, resten van funderingen en muren, resten van een oude straat of pad, Romeinse dakpanfragmenten.

Jaar: 2005:

Locatie: Hoge Woerd (put 42), Kazernestraat (put 43 en 44)
Uitvoerende instantie: ADC ArcheoProjecten
Opgravingsput: 42-44 (inventariserend veldonderzoek, proefsleuven)
Archis-onderzoeksmeldingsnr: 6388.
Archis-waarnemingsnummer: n.v.t.
Beschrijving resultaat: brandlaag Bataafse Opstand en soldatenbarakken (put 42), grachten (put 43 en 44).

Locatie: Van Oudheusdenstraat
Uitvoerende instantie: ADC ArcheoProjecten en Hazenberg Archeologie
Opgravingsput: n.v.t.; begeleiding sloop en sanering.
Archis-onderzoeksmeldingsnr: 13370
Archis-waarnemingsnummer: 400734.
Beschrijving resultaat: sporen van een gracht uit de Late Middeleeuwen/Nieuwe tijd.

Locatie: Sint Nicolaasgang
Uitvoerende instantie: ADC ArcheoProjecten
Opgravingsput: -. Opgraving t.b.v. rioleringsleuf.
Archis-onderzoeksmeldingsnr: 15674.
Archis-waarnemingsnummer: n.v.t.
Beschrijving resultaat: Romeins puinpakket, geen archeologische sporen.

Locatie: Oranjestraat
Uitvoerende instantie: Hazenberg Archeologie
Opgravingsput: n.v.t.; begeleiding aanleg rioleringsleuf.
Archis-onderzoeksmeldingsnr: 21690.
Archis-waarnemingsnummer: n.v.t.
Beschrijving resultaat: geen archeologische waarden aangetroffen.

Jaar: 2005-2006:

Locatie: Kerkplein, Hoge Woerd, Molenstraat
Uitvoerende instantie: Hazenberg Archeologie

Opgravingsput: n.v.t.; begeleiding ontgraving rioleringsleuf.
Archis-waarnemingsnummer: n.v.t.
Beschrijving resultaat: puinlaag, begravingen uit Nieuwe tijd (kerkhof rond Petruskerk).

Jaar: 2006:

Locatie: Rijnstraat 99/ Voorstraat 72
Uitvoerende instantie: Hazenberg Archeologie
Opgravingsput: n.v.t.; begeleiding sloop en ontgraving t.b.v. funderingen en kelder
Archis-onderzoeksmeldingsnr: 16879
Archis-waarnemingsnummer: -
Beschrijving resultaat: resten van twee muren uit de 16^e of 17^e eeuw, beerput, waterput.

Locatie: Havenstraat
Uitvoerende instantie: Hazenberg Archeologie
Opgravingsput: n.v.t.; bureauonderzoek en begeleiding verleggen waterleiding.
Archis-waarnemingsnummer: n.v.t.
Beschrijving resultaat: direct voor Havenstraat 7-9: gemetselde kelder en funderingsmuur uit Nieuwe tijd, verwachting van grachten en wallen van het castellum, in zuidelijk deel van Havenstraat: verwachting van Kromwijcker Poort.

Locatie: Defensie-eiland
Uitvoerende instantie: SOB Research
Opgravingsput: n.v.t.; bureauonderzoek en inventariserend veldonderzoek (boringen)
Archis-onderzoeksmeldingsnr: 15409
Archis-waarnemingsnummer: 30531
Beschrijving resultaat: verwachting Romeinse limesweg en wallen van de 17^e-eeuwse stadsverdediging (retranchement); in de noordoosthoek van het Defensie-eiland zijn resten van bewoning uit de Late Middeleeuwen of Nieuwe tijd aangetroffen.

Jaar: 2006-2007:

Locatie: Meulmansweg en Westdam
Uitvoerende instantie: Hazenberg Archeologie
Opgravingsput: n.v.t.; archeologisch toezicht.
Archis-onderzoeksmeldingsnr: 21864.
Archis-waarnemingsnummer: n.v.t.
Beschrijving resultaat: muurwerk van de Leidsche poort.

Jaar: 2007:

Locatie: Rijnstraat 36
Uitvoerende instantie: Jacobs en Burnier
Opgravingsput: n.v.t.; inventariserend veldonderzoek d.m.v. boringen.
Archis-onderzoeksmeldingsnr: 19005.
Archis-waarnemingsnummer: n.v.t.
Beschrijving resultaat: bedding van de Oude Rijn. Deze is versmald door aanbrengen van een ophogings-/dempingspakket.

Locatie: Havenstraat 55-57
Uitvoerende instantie: ArcheoMedia
Opgravingsput: -. Opgraving en begeleiding sanering
Archis-onderzoeksmeldingsnr: 20777
Archis-waarnemingsnummer: n.v.t.
Beschrijving resultaat: Romeinse weg, muurresten, afvalkuilen, beer- en waterputten uit de Late Middeleeuwen en Nieuwe tijd.

Locatie: Havenstraat (ter plaatse van vuilcontainers voor Havenstraat 7-9)
Uitvoerende instantie: ADC ArcheoProjecten
Opgravingsput: 46.
Archis-onderzoeksmeldingsnr: 22358.
Archis-waarnemingsnummer: n.v.t.

Beschrijving resultaat: resten van twee grachten: het verlengde van de "balkjesgracht" uit de periode 70-150 na Chr. en een gracht die waarschijnlijk dateert uit de periode 45-69 na Chr, resten van een Nieuwe tijdse kelder.

Locatie: Kerktuin

Uitvoerende instantie: ADC ArcheoProjecten

Opgravingsput: n.v.t.; begeleiding inrichting Kerktuin

Archis-onderzoeksmeldingsnr: 22366.

Archis-waarnemingsnummer: n.v.t.

Beschrijving resultaat: geen archeologische waarden aangetroffen.

Locatie: Oranjestraat

Uitvoerende instantie: RAAP Archeologisch Adviesbureau

Opgravingsput: n.v.t.; mechanisch booronderzoek

Archis-onderzoeksmeldingsnr: 24585-6

Archis-waarnemingsnummer: -

Beschrijving resultaat: resten van de stadsverdediging (gracht en retranchement), verwachting voor sporen uit de Romeinse tijd (beschoeiingen, restanten van een weg of brug, scheepsresten).

Locatie: Meulmansweg

Uitvoerende instantie: Archeologische Werkgroep Woerden

Opgravingsput: n.v.t.; waarneming

Archis-waarnemingsnummer: n.v.t.

Beschrijving resultaat: muurwerk van stadsmuur.

Jaar: 2007-2008:

Locatie: Plantsoen

Uitvoerende instantie: ADC ArcheoProjecten

Opgravingsput: -. Proefsleuven en begeleiding sanering.

Archis-onderzoeksmeldingsnr: 22548, 26961

Archis-waarnemingsnummer: n.v.t.

Beschrijving resultaat: resten van bebouwing en Keizersgracht (Nieuwe tijd). Vondst brede muurresten (mogelijk van stadsverdediging) door graafmachinist.

Jaar: 2008:

Locatie: diverse locaties binnenstad

Uitvoerende instantie: Archeologische Werkgroep Woerden

Opgravingsput: n.v.t.; begeleiding ontgraving vuilcontainers.

Archis-waarnemingsnummer: n.v.t.

Beschrijving resultaat: bruggehoofd en kademuur (hoek Kruisstraat/Rijnstraat), fundering op houten vlonder (hoek Wagenstraat en Rijnstraat).